

■ 수산자원관리법 시행령 [별표 7] <개정 2024. 12. 24.>
삼치포획을 목적으로 하는 대형선망어업 · 소형선망어업 · 근해자망어업 및
연안자망어업의 조업금지구역(제7조제1항제5호 관련)

1. 경상북도 영덕군 축산포 동북쪽 끝, 영덕군 강구면 강구 등대 90도 9천미터의 점, 포항시 남구 청하면 작도 동쪽 끝 90도 1만1천미터의 점, 포항시 남구 구룡포읍 장기 등대를 차례대로 연결한 선 안의 해역
2. 경상북도 포항시 남구 구룡포읍 구룡포리 북동쪽 끝에서 포항시 남구 장기면 계원리 남동쪽 끝을 연결한 선 안의 해역
3. 경상북도와 울산광역시의 경계와 해안선의 교차점(신명리)과 그 지점에서 100도 2천미터의 점, 울산광역시 동구 방어동 울기 등대 110도 2천미터의 점, 울산광역시 울주군 서생면 대송말 110도 2천미터의 점, 부산광역시 해운대구와 기장군의 경계인 광계말 90도 3천미터의 점, 부산광역시 영도구 영도 등대 160도 3천미터의 점, 경상남도 거제시 장승포동 양지암초 90도 4천미터의 점, 거제시 일운면 왜구리 서이말 90도 2천미터의 점, 거제시 남부면 갈곶도 이서리 양말 160도 2천미터의 점, 통영시 한산면 가오도 남쪽 끝, 한산면 비진도 남쪽 끝 180도 1천미터의 점, 한산면 외부지도 남쪽 끝, 한산면 추도 남쪽 끝, 통영시 옥지면 두미도 북쪽 끝, 남해군 삼동면 호도 남쪽 끝 180도 2천미터의 점, 남해군 남면 가주리 남쪽 끝 180도 2천미터의 점, 전라남도 여수시 돌산면 돌산도 방죽포 끝 94도 5천미터의 점, 여수시 남면 배다서 동쪽 끝 90도 3천미터의 점, 여수시 남면 소리도 소용단 140도 2천미터의 점, 여수시 남면 소리도 죽암각 250도 2천미터의 점, 남면 금오도 원포남군 235도 2천미터의 점, 여수시 화정면 개도리 육고 남쪽 끝 180도 2천미터의 점, 고흥군 점암면 남열리 종지미 끝을 차례대로 연결한 선 안의 해역
4. 전라남도 고흥군 도양면 봉암리 녹동 쌍충동돌각, 장흥군 대덕면 노력도 남쪽 끝, 장흥군 관산면 선자리 동쪽 끝을 차례대로 연결한 선 안의 해역
5. 전라남도 여수시 삼산면 광도 · 평도 · 소평도 · 순도 · 선죽도 · 거문도 · 초도 · 대삼부도, 완도군 금일면 원도 · 장도 · 황제도 · 덕우도, 완도군 소안면 소안도, 완도군 청산면 청산도 · 여단도 · 대제도 · 소제도, 완도군 노화면 보길도 · 넙도, 진도군 조도 · 면관매도 · 득거도 · 동거차도 · 서거차도 · 만재도, 신안군 흑산면 상죽도 · 하죽도 · 승도 · 다물도 · 대둔도 · 가도 · 대흑산도 · 영산도 · 대장도 · 흥도 · 단어도 · 삼태도 · 소흑산도 거안 각 1천미터 이내의 해역
6. 전라남도 여수시 삼산면 서도 서북쪽 끝 290도 2천5백미터의 점, 여수시 삼산면 서도 송말 끝 277도 3천미터의 점, 삼산면 서도 둥굴서 끝 225도 5천미터의 점, 삼산면 서도 동남쪽 끝 등대 160도 5천미터의 점, 삼산면 속도 다랭이 끝

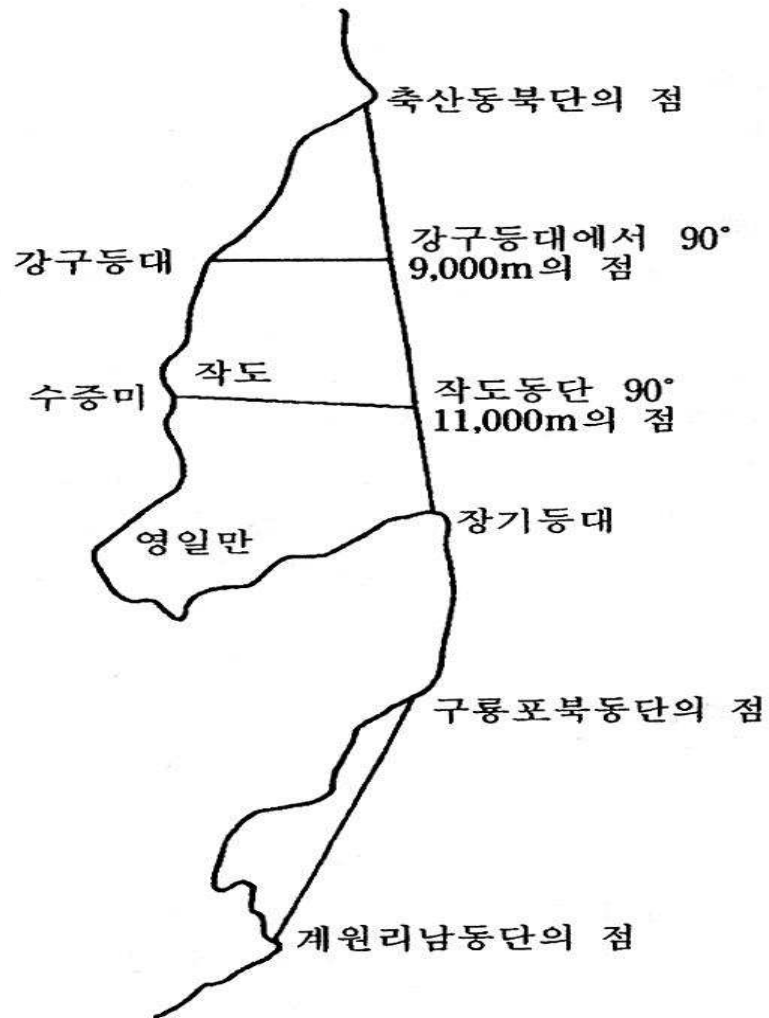
85도 5천미터의 점, 삼산면 속도 단각 50도 2천5백미터의 점, 삼산면 서도 북쪽 끝 0도 1천5백미터의 점을 차례대로 연결한 선 안의 해역

7. 충청남도 서천군 장항읍 장암리 망월산정에서 전북특별자치도 군산시 옥도면 죽도 남쪽 끝, 군산시 연도 남쪽 끝, 군산시 연도 서북쪽 끝, 충청남도 보령시 오천면 호도 동북쪽 끝, 태안군 안면면 나치도 북쪽 끝, 태안군 근흥면 가의도 서쪽 끝, 태안군 원북면 안도등대, 당진군 석문면 대란지도 용지 서쪽끝, 당진군 석문면 대란지도 동쪽 끝과 당진군 석문면 석문각을 차례대로 연결한 선 안의 해역
8. 제주특별자치도 제주시 추자면 추자도 북쪽 끝, 북제주군 제주시 추자면 다무래미도 동남쪽 끝을 연결한 선, 추자면 다무래미도 북쪽 끝, 추자면 수령도 서남돌각을 연결한 선, 추자면 수령도 동쪽 끝, 추자면 추포도 남쪽 끝, 추자면 흑검도 서남쪽 끝을 연결한 선, 추자면 흑검도 동쪽 끝, 추자면 우두도 서남돌각, 추자면 하추자도 동북돌각을 연결한 선, 추자면 하추자도 서쪽 끝, 추자면 상추자도 동남돌각을 연결한 선 안의 해역

※ 비고: 부도 1부터 부도 8까지 참조

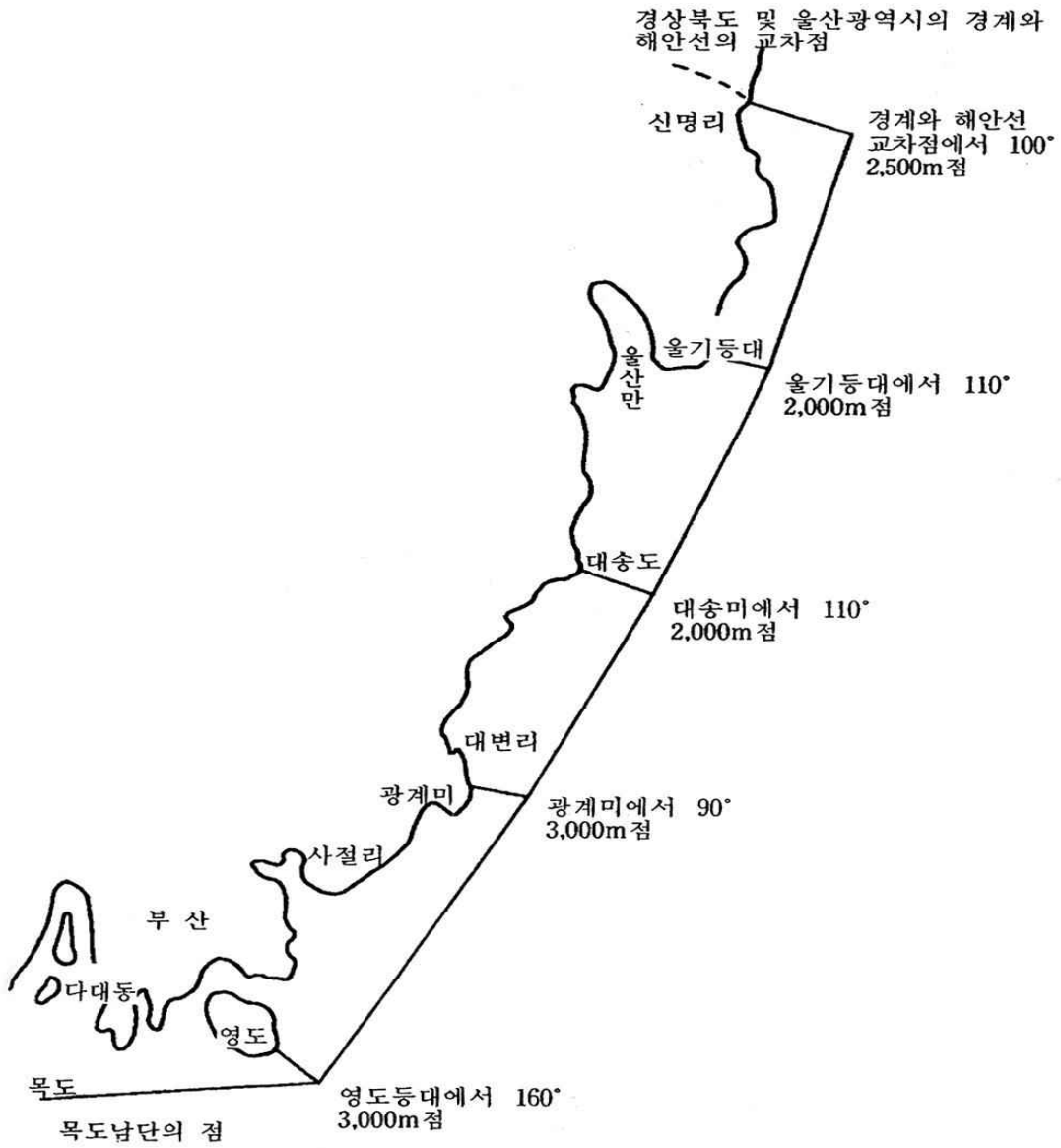
[부도 1]

삼치포획을 목적으로 하는 대형선망어업·소형선망어업·근해자망어업 및 연안자망어업의 조업금지구역도



[부도 2]

삼치포획을 목적으로 하는 대형선망어업 · 소형선망어업 · 근해자망어업 및 연안자망어업의 조업금지구역도



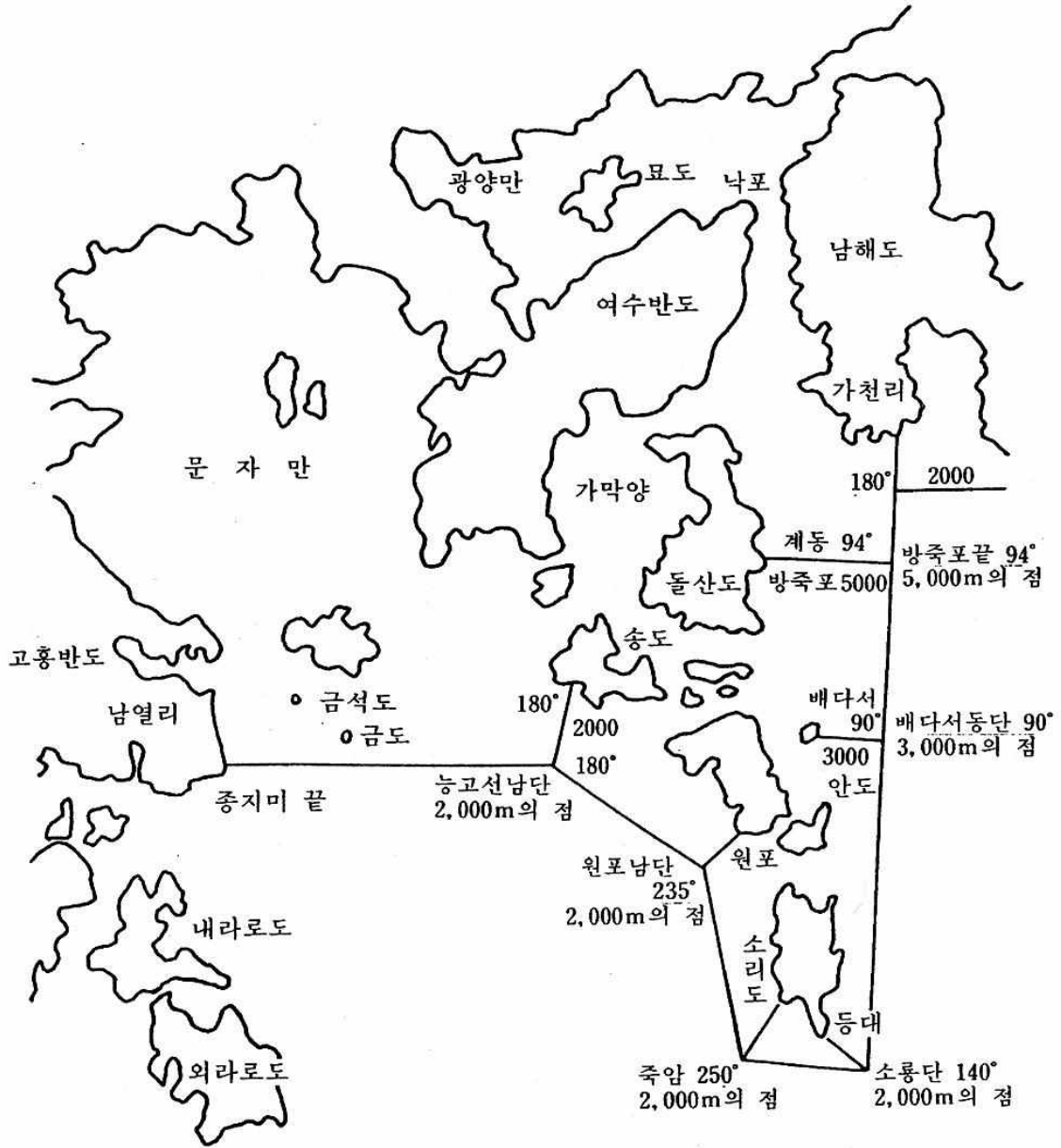
[부도 3]

삼치포획을 목적으로 하는 대형선망어업 · 소형선망어업 · 근해자망어업 및 연안자망어업의 조업금지구역도



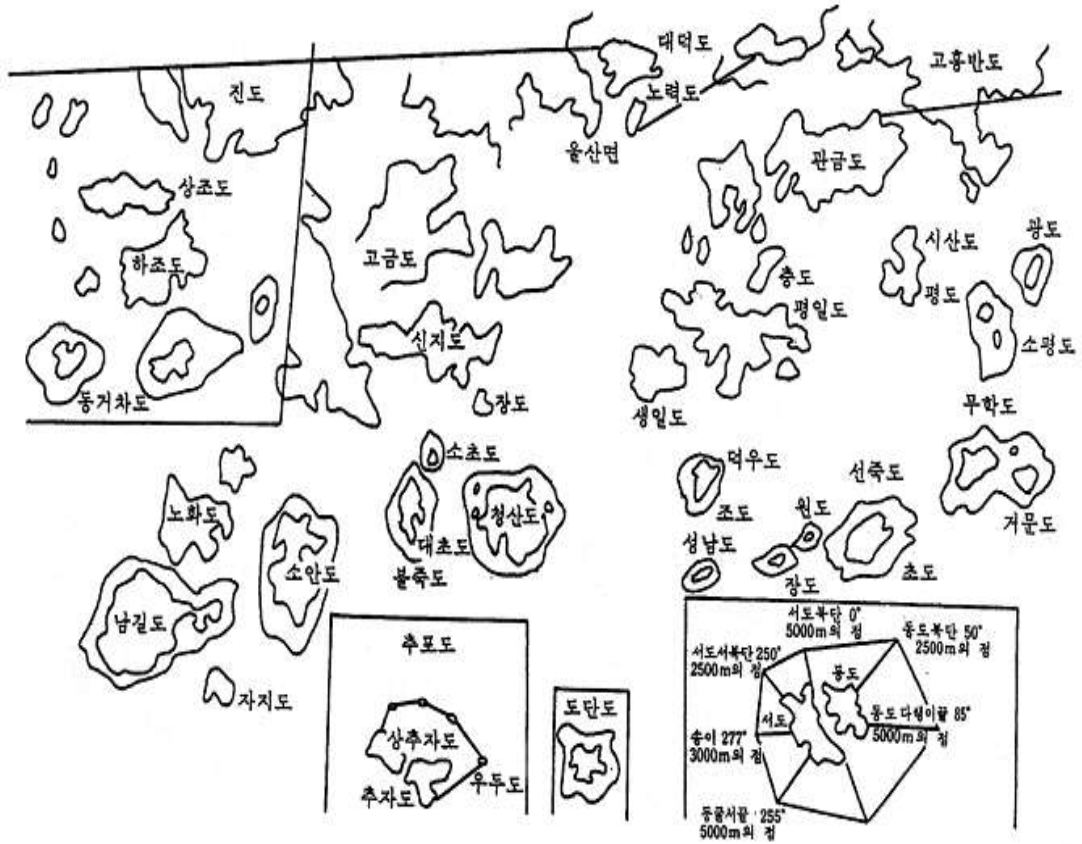
[부도 4]

삼치포획을 목적으로 하는 대형선망어업 · 소형선망어업 · 근해자망어업 및 연안자망어업의 조업금지구역도



[부도 5]

삼치포획을 목적으로 하는 대형선망어업 · 소형선망어업 · 근해자망어업 및 연안자망어업의 조업금지구역도



[부도 6]

삼치포획을 목적으로 하는 대형선망어업 · 소형선망어업 · 근해자망어업 및
연안자망어업의 조업금지구역도



[부도 7]

삼치포획을 목적으로 하는 대형선망어업 · 소형선망어업 · 근해자망어업 및
연안자망어업의 조업금지구역도



[부도 8]

삼치포획을 목적으로 하는 대형선망어업 · 소형선망어업 · 근해자망어업 및 연안자망어업의 조업금지구역도

